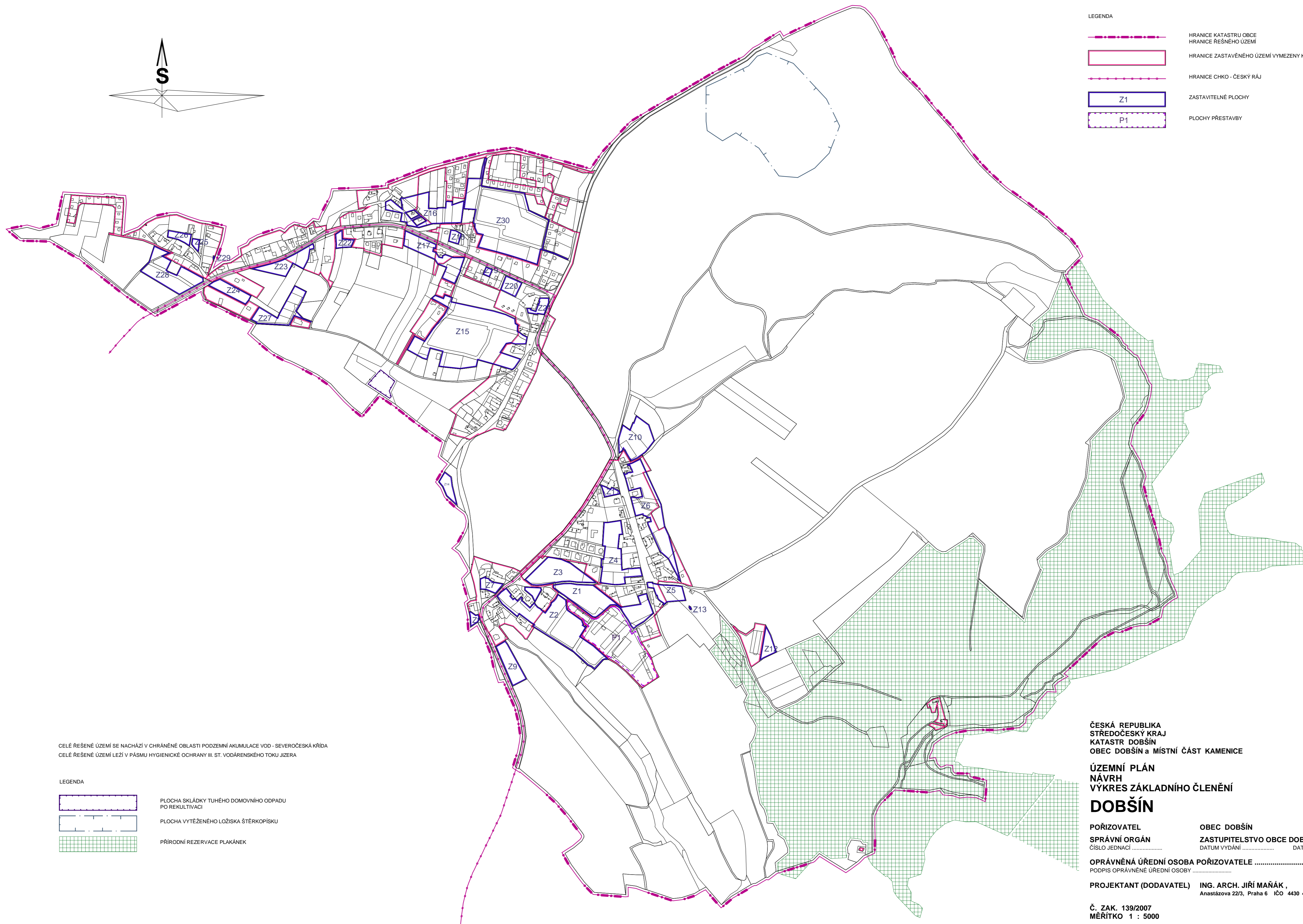





LEGENDA

-  HRANICE KATASTRU OBCE
-  HRANICE ŘEŠENÉHO ÚZEMÍ
-  HRANICE ZASTAVĚNÉHO ÚZEMÍ VYMEZENY K 1.10.2007
-  HRANICE CHKO - ČESKÝ RÁJ
-  Z1 ZASTAVITELNÉ PLOCHY
-  P1 PLOCHY PŘESTAVBY



CELÉ ŘEŠENÉ ÚZEMÍ SE NACHÁZÍ V CHRÁNĚNÉ OBLASTI PODZEMNÍ AKUMULACE VOD - SEVEROČESKÁ KRÍDA
CELÉ ŘEŠENÉ ÚZEMÍ LEŽÍ V PÁSMU HYGIENICKE OCHRANY III. ST. VODÁRENSKÉHO TOKU JIZERA

LEGENDA

-  PLOCHA SKLÁDKY TUHÉHO DOMOVNÍHO ODPADU PO REKULTIVACI
-  PLOCHA VYTĚŽENÉHO LOŽISKA ŠTĚRKOPISKU
-  PŘÍRODNÍ REZERVACE PLAKÁNEK

ČESKÁ REPUBLIKA
STŘEDOČESKÝ KRAJ
KATASTR DOBŠÍN
OBEC DOBŠÍN a MÍSTNÍ ČÁST KAMENICE

ÚZEMNÍ PLÁN
NÁVRH
VÝKRES ZÁKLADNÍHO ČLENĚNÍ
DOBŠÍN

POŘIZOVATEL
SPRÁVNÍ ORGÁN
ČÍSLO JEDNACÍ

OBEC DOBŠÍN
ZASTUPITELSTVO OBCE DOBŠÍN
DATUM VYDÁNÍ DATUM NABYTÍ ÚČINNOSTI

OPRÁVNĚNÁ ÚŘEDNÍ OSOBA POŘIZOVATELE

PROJEKTANT (DODAVATEL) **ING. ARCH. JIŘÍ MAŇÁK**,
Anastázova 22/3, Praha 6 IČO 4430 4528

Č. ZAK. 139/2007
MĚŘITKO 1 : 5000

DUBEN 2009
Č. V. 01